



















# Récapitulatif des informations météorologiques disponibles

|           | SÉCURITÉ           |   |   | PRÉVISION  |  |  | DONNÉES  |  |                             |
|-----------|--------------------|---|---|--|--|--|--|--|-----------------------------|
|           | Quoi ?             | Où ?  | Quand ?   | Quoi ?   | Où ?   | Quand ?  | Quoi ?   | Où ?   | Quand ?                     |
| BULLETINS | BMS marine         | <br>Canal 65 | ~ Environ toutes les 6 h dès que la vitesse du vent moyen observé ou prévu dépasse 33 kt.<br>~ 6-7h, 11-12h, 15-16h et 21-22h.  | Large  | <br>Canal 65   | ~ 2h15 et 14h00.<br>~ 6-7h, 11-12h, 15-16h et 21-22h.  |  |  |                             |
|           | BMS lagon          | <br>Canal 66 | ~ Environ toutes les 6h (et à chaque mise à jour du bulletin lagon régulier) dès que la vitesse du vent moyen observé ou prévu dépasse 27 kt.<br>~ Toutes les heures. | Lagon  | <br>Canal 66   | ~ 6h30, 11h00 et 15h15.<br>~ Toutes les heures.  |  |  |                             |
|           | Suivi de vigilance |              | A partir du niveau orange et en fonction de la situation.   | Info cyclone + Carte trajectoire cyclone   |    | ~ 2 fois/jour :<br>dépression tropicale modérée dans la zone mais sans menace pour la Nouvelle-Calédonie ;<br>~ toutes les 6 h à partir de la préalerte ;<br>~ toutes les 3 h en alerte 2. | Analyse  | <br>   | 1h00, 8h30, 13h15 et 18h30. |
|           | Vigilance          |            | 6h, 16h ou dès que nécessaire.  | Prévisions par domaines  | <br> | 9h00 et 21h00.   | Radar  | <br> | Toutes les 5 min.           |
| TABLEAUX  |                    |   | Prévisions par sites  | <br> | 9h00 et 21h00.   | Satellite  | <br> | Toutes les heures.   |                             |

## LÉGENDE :

 Données expertisées par un(e) prévisionniste

 Données brutes, sorties de modèles



Canal XX

Données transmises par VHF



Données disponibles sur [www.meteo.nc](http://www.meteo.nc)